

INFORME DIARIO DE MONITOREO DE MEDIOS*

*Vigilancia basada en eventos de interés epidemiológico mediante el monitoreo de medios abiertos de comunicación locales y nacionales.

Reporte de eventos:

Tema	Medio	Fecha	Resumen	Liga	Prioridad
Covid-19	El sol de Cuernavaca	03 agosto 2020	"Estamos al límite en el 2.5 para volver al rojo es de 2.6 en cuanto a la calificación que se hace del estado", alertó el secretario de salud, Marco Antonio Cantú Cuevas. Si bien es cierto que la alta movilidad registrada en los últimos días no puede ser un parámetro que diga que -aumenta la curva epidemiológica, es evidente que no ayudará a reducir los casos de infectados por Covid-19.	https://www.elsoldecuernavaca.com.mx/local/morelos-a-un-punto-para-regresar-al-semaforo-rojo-5578942.html	Bajo
Covid-19	El sol de Cuernavaca	03 agosto 2020	El municipio de Cuautla es en este momento quien presenta el mayor número de casos y se encuentra en el primer lugar de contagios por cada cien mil habitantes, desbancando al municipio de Cuernavaca, el cual para este lunes ya se encuentra en tercer lugar, informó el secretario de Salud, Marco Antonio Cantú Cuevas.	https://www.elsoldecuernavaca.com.mx/local/cuautla-se-colo-ca-en-primer-lugar-de-contagios-de-covid-19-morelos-semaforo-naranja-5578392.html	Bajo
Covid-19	El sol de Cuernavaca	03 agosto 2020	En los dos accesos al Tianguis de Temixco continúan los filtros, aún no se permite el ingreso de niños y embarazadas, se observa que adultos mayores ingresan.	https://www.elsoldecuernavaca.com.mx/local/en-temixco-visitantes-al-tianguis-relajan-medidas-de-proteccion-5576682.html	Bajo
Covid-19	El sol de Cuernavaca	03 agosto 2020	Personas que padecieron coronavirus tienen altas probabilidades de padecer trastornos psiquiátricos que incluyen estrés postraumático (TEPT), ansiedad, insomnio y depresión.	https://www.elsoldecuernavaca.com.mx/doble-via/salud/estudio-revela-que-algunos-sobrevivientes-de-covid-19-sufren-desordenes-psiquiatricos-5576530.html	Bajo
Covid-19	La Unión	04 agosto 2020	La Secretaría de Salud informa que a la fecha en Morelos se han confirmado cuatro mil 309 casos de coronavirus COVID-19, 254 activos, descartado cuatro mil 207 y están como sospechosos 601; se han registrado 869 defunciones.	https://www.launion.com.mx/morelos/sociedad/noticias/165063-elevado-riesgo-de-regresar-a-confinamiento-cantu.html	Bajo
Aguas negras	La Unión	04 agosto 2020	Puente de Ixtla.- Pese a que persisten las descargas directas de aguas negras en la barranca "La Víbora", vecinos de esta zona aseguran que han sido ignorados por las autoridades municipales para atender este problema, que se ha convertido en un riesgo para la salud.	https://www.launion.com.mx/morelos/zona-sur/noticias/165086-gobierno-ixtleco-ignora-a-vecinos-afectados-por-aguas-negras-de-barranca.html	Medio



SERVICIOS
DE SALUD



<http://ssm.gob.mx>



Servicios de Salud Morelos



@MorelosSalud

Tema	Medio	Fecha	Resumen	Liga	Prioridad
Covid-19	La Jornada	04 agosto 2020	El consejo estatal de Seguridad en salud, llamó a la ciudadanía a mantener los cuidados de higiene y sana distancia, pues a pesar de que la entidad se mantuvo en semáforo anaranjado, aún está latente el riesgo de un rebrote y con él la posibilidad de volver al semáforo rojo	http://www.lajornadamorelos.com.mx/sociedad-y-justicia/2020/08/04/24570/latente-riesgo-rebote-en-morelos-y-retroceder-alertan	Bajo
Daños en HG Cuautla	La Jornada	04 agosto 2020	Las recientes lluvias han acentuado los daños de la estructura del Hospital General de Cuautla "Mauro Belauzarán Tapia" con goteras, una inoperante planta de luz al servicio de quirófanos, ratas que salen por coladeras entre otros elementos que dejan a los trabajadores en condiciones lamentables para realizar sus labores que La Jornada Morelos pudo constatar en un recorrido en su interior.	http://www.lajornadamorelos.com.mx/municipios/2020/08/04/24566/agu-aceros-provocan-que-el-hospital-general-se-colapse	Medio



SERVICIOS
DE SALUD



<http://ssm.gob.mx>



Servicios de Salud Morelos



@MorelosSalud

INFORME DE RIESGOS METEOROLOGICOS

Fuente: Servicio Meteorológico Nacional de México, CONAGUA.

LLUVIAS PUNTUALES INTENSAS EN CHIAPAS Y MUY FUERTES EN TABASCO Y CAMPECHE

Para hoy un **canal de baja presión** se extenderá desde el norte hasta el centro de la República Mexicana, en interacción con **inestabilidad atmosférica superior**, lo que ocasionará chubascos y lluvias fuertes acompañadas de actividad eléctrica, rachas de viento y posibles granizadas sobre entidades del noroeste, norte, noreste, oriente, occidente y centro del territorio nacional, incluyendo al Valle de México.

Un **segundo canal de baja presión** que prevalecerá sobre el sureste de México, en combinación con entrada de humedad del Océano Pacífico originará lluvias puntuales muy fuertes en Tabasco y Campeche, así como lluvias intensas en Chiapas.

Finalmente un **sistema de alta presión en niveles medios de la atmósfera** mantendrá temperaturas mayores a 40°C en el sur de la Península de Baja California y algunos estados del litoral Pacífico, así como en zonas de Chihuahua y Coahuila, con valores superiores a 45°C en Baja California y Sonora.

Las lluvias podrían acompañarse de descargas eléctricas, posible caída de granizo y fuertes rachas de viento durante las tormentas.

Pronostico de Precipitación:

Intervalos de chubascos con lluvias puntuales fuertes (25 a 50 litros por metro cuadrado) acompañados de descargas eléctricas, granizadas y rachas fuertes de viento durante las tormentas: Sonora, Chihuahua, Nayarit, Jalisco, Michoacán, Guerrero, Oaxaca, Guanajuato, **Morelos**, Tlaxcala, Puebla, Ciudad de México, Veracruz, Yucatán y Quintana Roo.

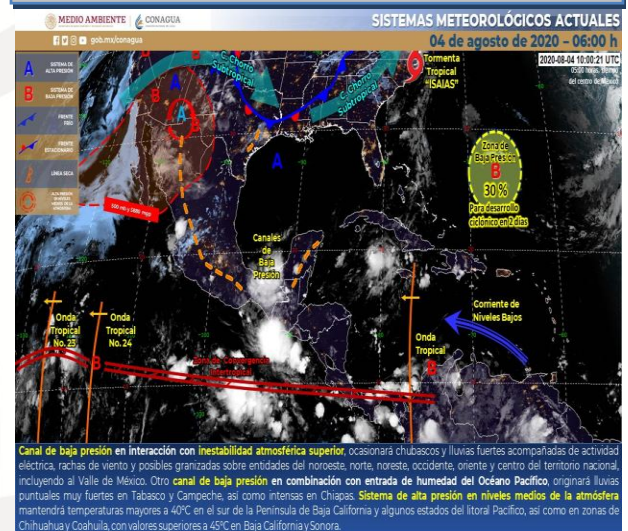
Pronostico de Temperaturas Máximas:

Temperaturas máximas de 35°C a 40°C: Nuevo León, San Luis Potosí (oriente), Nayarit, Oaxaca, Tamaulipas, Veracruz (norte), Tabasco, Campeche, Yucatán y Quintana Roo.

Pronostico en región Mesa Central:

Cielo parcialmente nublado por la mañana con incremento de nubosidad hacia la tarde y lluvias puntuales fuertes en Guanajuato, **Morelos**, Tlaxcala y Puebla, así como intervalos de chubascos en Hidalgo y Querétaro, todas con descargas eléctricas y posible caída de granizo. Ambiente cálido a caluroso durante el día y viento de dirección variable de 15 a 30 km/h con rachas de 50 km/h en zonas de tormenta.

IMAGEN DE SATELITE



INFORME DE MONITOREO VOLCÁNICO Y SISMOLÓGICO

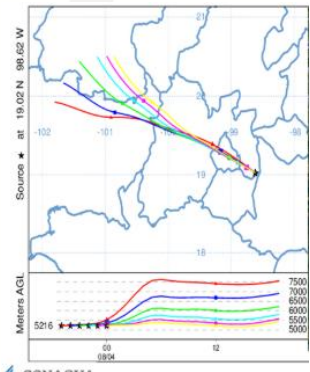
Fuente: Servicio Sismológico Nacional, UNAM. / Centro nacional de Prevención de Desastres (CENAPRED)

En las últimas 24 horas, mediante el sistema de monitoreo del volcán Popocatepetl se identificaron **16 exhalaciones acompañadas de gases volcánicos y en ocasiones de ligeras cantidades de ceniza**. Adicionalmente se registraron **1292 minutos de tremor**, que generó una emisión constante de gases volcánicos. También se registró ayer a las 13:57 h, **una explosión moderada** que por condiciones meteorológicas no se pudo determinar la altura de la columna.

Desde hoy por la mañana y al momento de este reporte, se ha podido observar emisión constante de gases, ligera ceniza que se dispersa hacia el noroeste.

NIVEL DE ALERTA	SEMAFORO	AMARILLO-FASE 2
	Incremento de actividad: <ul style="list-style-type: none"> • Pluma de vapor de agua y gas • Ligera caída de ceniza en áreas cercanas • Caída de fragmentos incandescentes • Crecimiento y destrucción de domos de lava • Posibilidad de flujos piroclásticos por explosiones • Flujos de lodo o escombros de corto alcance 	

RECOMENDACIONES PARA LA FASE AMARILLO FASE 2
<ol style="list-style-type: none"> 1. Continuar con el radio de seguridad de 12 km, por lo que la permanencia en esa área no está permitida. 2. Controlar el tránsito entre Santiago Xalitlintla y San Pedro Nexapa, vía Paso de Cortés. 3. A las autoridades de Protección Civil, mantener sus procedimientos preventivos, de acuerdo con sus planes operativos. 4. A la población se le recomienda elevar la atención a los avisos de las autoridades de su localidad y se exhorta a no acercarse al volcán, y mucho menos al cráter. 5. Mantenerse fuera de cañadas ante posibles flujos de lodo, principalmente en temporada de lluvias.

PRONOSTICO DE CAIDA DE CENIZA
 <p>En caso de una exhalación de ceniza volcánica, el pronóstico de trayectoria sería hacia el noroeste de la posible exhalación. Iniciando su trayectoria en la zona oeste del estado de Puebla; zona sureste, centro y noroeste del Estado de México; zona sureste, este, centro y noroeste de la Ciudad de México.</p>

ÚLTIMO SISMO	
ÚLTIMO SISMO	SISMOS RECIENTES
TIEMPO DEL CENTRO DE MÉXICO FECHA: 2020-08-04 HORA: 07:10:54 MAGNITUD: 4.1 EPICENTRO LATITUD: 15.79° LONGITUD: -96.10° LOCALIZACIÓN: 5 KM AL NORESTE DE CRUCECITA, OAXACA PROFUNDIDAD: 42 KM	

MAPA DE LA REPUBLICA MEXICANA
 <p>Servicio Sismológico Nacional UNAM, México. Leaflet © Colaboradores de OpenStreetMap</p>



SERVICIOS
DE SALUD



<http://ssm.gob.mx>



Servicios de Salud Morelos



@MorelosSalud



MORELOS
2018 - 2024



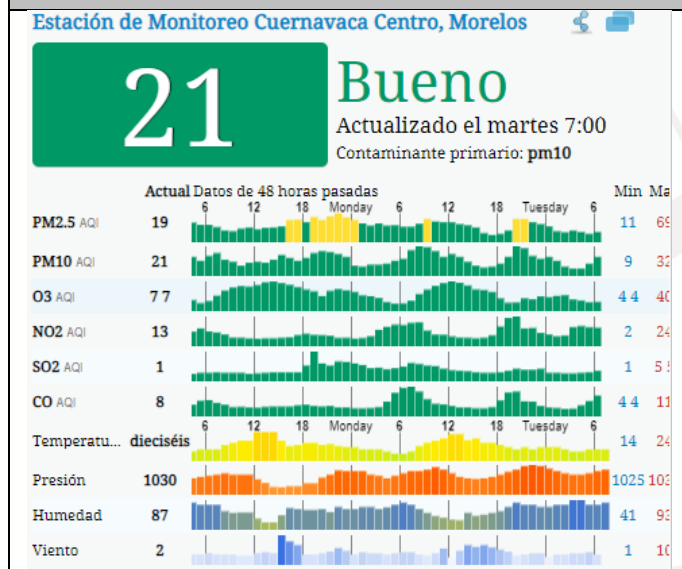
Fecha: 04 de agosto del 2020
Semana Epidemiológica: 32
Área: Coordinación de Vigilancia Epidemiológica, **UIES.**

INFORME DE TEMPERATURAS Y CALIDAD DEL AIRE

Fuente: Comisión Estatal de Agua (CEAGUA)

ICA	CALIDAD DEL AIRE	PROTEJA SU SALUD
0-50	Buena	No se anticipan impactos a la salud cuando la calidad del aire se encuentra en este intervalo.
51-100	Moderada	Las personas extraordinariamente sensitivas deben considerar limitación de los esfuerzos físicos excesivos y prolongados al aire.
101-150	Dañina a la salud de los grupos sensitivos	Los niños adultos activos, y personas con enfermedades respiratorias tales como el asma, deben evitar los esfuerzos físicos excesivos y prolongados al aire.
151-200	Dañina a la salud	Los niños adultos activos, y personas con enfermedades respiratorias tales como el asma, deben evitar los esfuerzos físicos excesivos y prolongados al aire libre; las demás personas, especialmente los niños, deben limitar los esfuerzos excesivos y prolongados al aire libre.
201-300	Muy dañina a la salud	Los niños adultos activos, y personas con enfermedades respiratorias tales como el asma, deben evitar todos los esfuerzos excesivos al aire libre; las demás personas, especialmente los niños, deben limitar los esfuerzos físicos excesivos al aire libre.
300+	Arriesgado	

CALIDAD DEL AIRE CUERNAVACA, MORELOS.



PRONOSTICO DEL TIEMPO EN MORELOS

Municipio	Max	Mín	Municipio	Max	Mín
Amacuzac	30°	18°	Puente de Ixtla	33°	19°
Axochiapan	32°	20°	Temixco	33°	18°
Ayala	32°	19°	Tepalcingo	31°	20°
Cuautla	27°	17°	Tepoztlán	28°	13°
Cuernavaca	29°	14°	Tlaltizapan	30°	18°
Huitzilac	19°	9°	Tlaquiltenango	34°	20°
Jiutepec	30°	17°	Zacatepec	31°	20°
Jojutla	33°	20°	Zacualpan	26°	15°

TEMPERATURAS MAXIMAS Y MINIMAS

Mínimas	Máximas
Huitzilac 9°	Tlaquiltenango 34°
Tetela del Volcán 13°	Jojutla 33°
Ocuituco 14°	Axochiapan 32°
Totalapan 15°	Zacatepec 31°



SERVICIOS
DE SALUD



<http://ssm.gob.mx>



Servicios de Salud Morelos



@MorelosSalud

Calle Gustavo Gómez Azcárate No. 205, Col. Lomas de la Selva
C.P. 62270, Cuernavaca, Morelos. Tel.: 318 84 50.

MONITOREO BASADO EN EVENTOS Y ESPII

Fuente: Jurisdicciones Sanitarias del estado de Morelos.

JURISDICCION SANITARIA I:

- SIN EVENTOS EXTRAORDINARIOS.

JURISDICCION SANITARIA II:

- SIN EVENTOS EXTRAORDINARIOS.

JURISDICCION SANITARIA III:

- SIN EVENTOS EXTRAORDINARIOS.

REPORTE DE LLUVIAS.

- Lluvias leves en algunos municipios en el estado.

Al momento no se tiene reporte de afectaciones relevantes que requieran intervenciones de salud.



SERVICIOS
DE SALUD



<http://ssm.gob.mx>



Servicios de Salud Morelos



@MorelosSalud